

Aplicação Queimas e Queimadas



MANUAL DO UTILIZADOR

pedidos de avaliação de **queimas de amontoados**

pedidos de autorização de **queimadas extensivas**



ÍNDICE

A. INTRODUÇÃO

B. PASSO A PASSO

1. É A PRIMEIRA VEZ QUE ACEDE À APLICAÇÃO?	4
1.1. REGISTO COMO NOVO UTILIZADOR	4
2. COMO ENTRAR NA APLICAÇÃO?	5
2.1. RECUPERE A SUA PASSWORD	5
2.2. CONSULTE OU ALTERE OS SEUS DADOS PESSOAIS	6
3. COMO FAZER UM PEDIDO DE AVALIAÇÃO DE QUEIMA DE AMONTOADOS?	6
4. COMO FAZER UM PEDIDO DE AUTORIZAÇÃO DE QUEIMADA EXTENSIVA?	10

C. INFORMAÇÃO ÚTIL

1. SERVIÇOS PÚBLICOS	13
2. LEGISLAÇÃO	13



A. INTRODUÇÃO

É reconhecido o valor do uso do fogo no espaço mediterrânico associado a diversas práticas agrícolas e florestais, nomeadamente ações de queimas de amontoados e queimadas extensivas. no entanto, são vários os casos em que estas atividades se descontrolam e originam grandes incêndios com graves consequências ecológicas e socioeconómicas. Cerca de 98% das ocorrências em Portugal Continental têm causa humana. Assim, torna-se urgente uma alteração de comportamentos na sociedade de modo a que possam ser realizadas as mesmas práticas, mas com um menor risco, ou seja, com uma menor probabilidade de originar incêndios rurais. Estas ações encontram-se patentes no Plano de Ação Nacional de Redução do Número de Ocorrências.

A presente aplicação foi desenvolvida no âmbito programa SIMPLEX+ o qual está assente em medidas de modernização e simplificação administrativa, facilitando o acesso aos processos de pedidos de avaliação de queimas e de pedidos de autorização de queimadas.

OBJETIVO DA APLICAÇÃO

- Efetuar uma gestão centralizada dos pedidos de autorização de queimadas extensivas e de avaliação de queimas de amontoados;
- Simplificar e facilitar o acesso aos pedidos de autorização e avaliação e respetivas respostas.
- Aumentar o conhecimento das condições de risco para quem pratica e para quem autoriza as ações de queimas e queimadas.

DESTINATÁRIOS

O presente manual interessa a todos os cidadãos ou entidades que pretendam efetuar queimas de amontoados ou queimadas extensivas, nomeadamente proprietários florestais, agricultores, prestadores de serviços, organizações de produtores Florestais.

DEFINIÇÕES

Queima de amontoados - Uso do fogo para eliminação de sobranes de exploração florestal ou agrícola como podas de vinhas, de oliveiras, entre outros, cortados e amontoados.

É proibido fazer queimas durante o Período Crítico e, fora do Período Crítico, nos dias de risco Muito Elevado ou Máximo.

Queimada extensiva - Uso de fogo para renovação de pastagens ou eliminação de restolhos e de sobranes de exploração florestal ou agrícola, cortados e não amontoados. É proibido fazer queimadas durante o Período Crítico e fora do Período Crítico nos dias de risco de incêndio Elevado a Máximo. Para fazer uma queimada é obrigatório a autorização da respetiva câmara municipal ou junta de freguesia.

Sem acompanhamento técnico adequado (técnico credenciado em fogo controlado, equipa de sapadores florestais ou bombeiros) a realização de queimadas é considerada uso de fogo intencional com coima associada.



B. PASSO A PASSO

Para aceder ou inscrever-se na plataforma, basta aceder ao seguinte link e seguir os passos abaixo indicados:

<https://fogos.icnf.pt/queimasqueimadas>

1. É A PRIMEIRA VEZ QUE ACEDE À APLICAÇÃO?

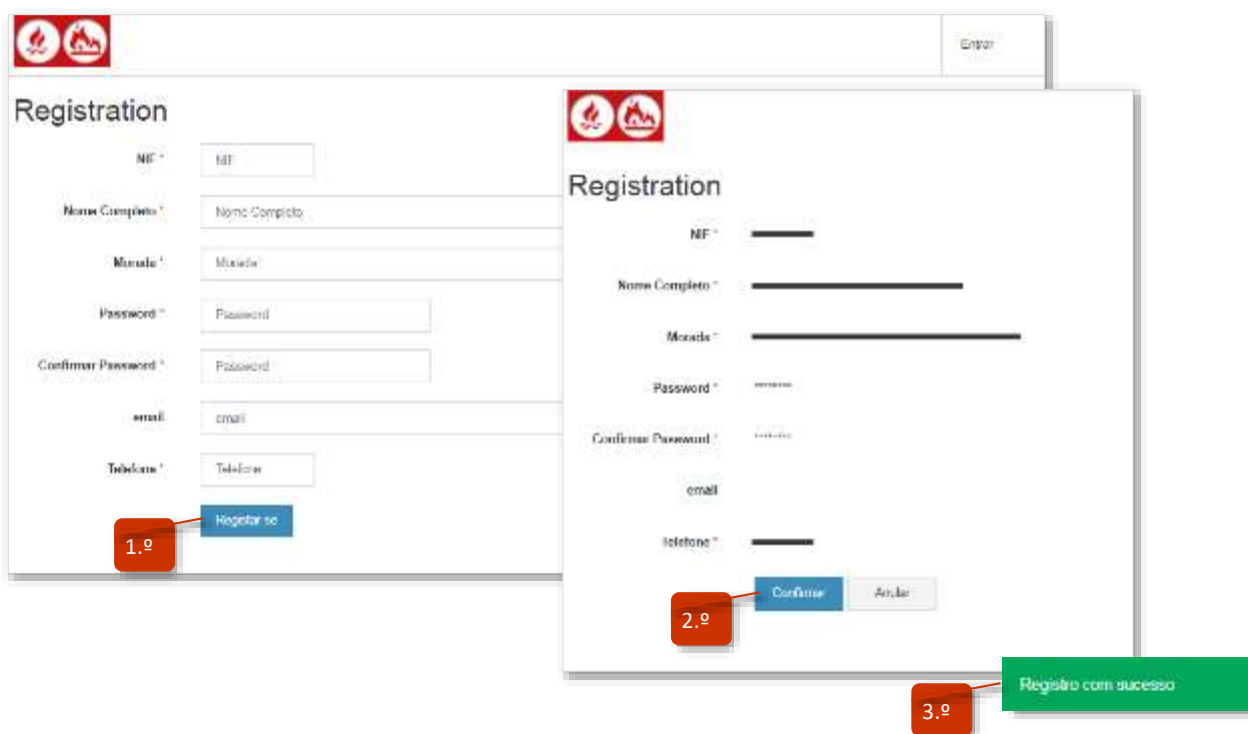
Sim – Se nunca acedeu à aplicação, registe-se como novo utilizador carregando na palavra [aqui](#).

Não – Se já é um utilizador registado, introduza o seu NIF e palavra-chave e siga para o ponto 2 deste manual.

1.1. Registo como Novo Utilizador

Ao seleccionar a opção de novo utilizador é direccionado para uma nova página onde deverá preencher os diferentes campos com os seus dados pessoais e premir a tecla [Registar-se](#). De seguida confirme se os seus dados estão corretos e em caso afirmativo, prima a tecla [Confirmar](#).

Tenha em atenção! Memorize a sua password ou guarde-a em local seguro.

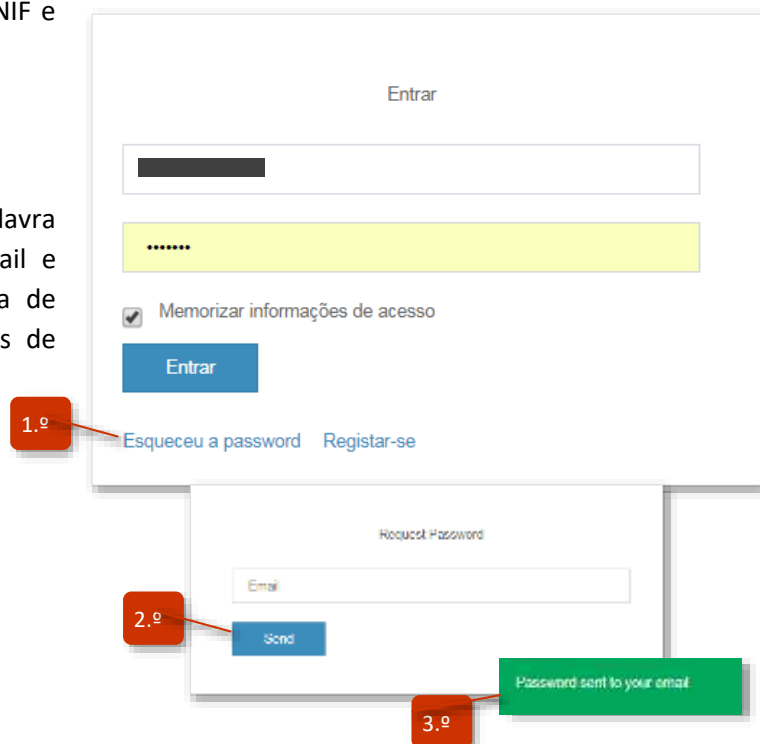


2. COMO ENTRAR NA APLICAÇÃO?

Entre no site, coloque os seus dados de acesso (NIF e password) e prima o botão [Entrar](#).

2.1. Recupere a sua password

Caso não se lembre da sua senha carregue na palavra [Esqueceu-se a password](#) e introduza o seu email e prima a palavra [Send](#). Irá receber na sua caixa de correio eletrónico um email com os seus dados de acesso.




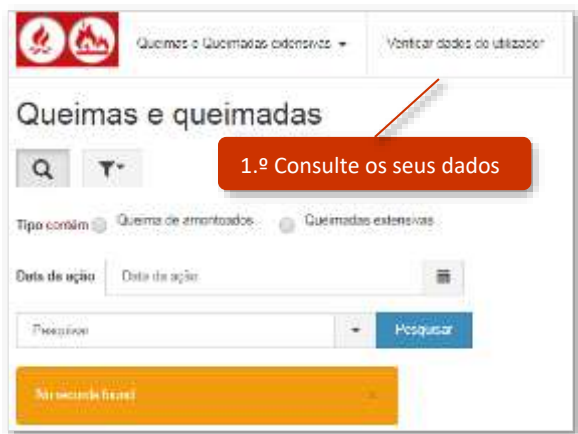


MANUAL DO UTILIZADOR

2.2. Consulte ou altere os seus dados pessoais

Ao entrar na aplicação poderá consultar os seus dados pessoais carregando no botão [Verificar dados do utilizador](#).

Para proceder à alteração dos dados carregue no botão  , faça as alterações necessárias e grave carregando o botão [Salvar](#).



1.º Consulte os seus dados




2.º Altere os seus dados



3.º Grave as alterações

Update successful

3. COMO FAZER UM PEDIDO DE AVALIAÇÃO DE QUEIMA DE AMONTOADOS?

Após entrar com os dados de acesso, caso pretenda efetuar um pedido de avaliação de queima, carregue no botão 


1.º Adicione um pedido






De seguida vá preenchendo passo a passo o formulário que lhe é apresentado:

Passo 1 – preencha o tipo de ação e datas

Ative a opção **Queima de amontoados**, selecione a data da queima através do botão , indique se necessita de equipa de apoio à elaboração da queima, descreva o motivo da queima (p. ex. Queima para eliminação de sobrantes de exploração florestal) e por último carregue no botão [Adicionar](#).

Nota: Caso pretenda apoio técnico especializado aguarde o contacto do técnico do Gabinete Técnico Florestal do seu concelho.



Adicionar

Passo 1 - preencha a tipo de ação e datas

NIF: [redacted]

Nome: [redacted]

Tipo: Queima de amontoados Queimadas extensivas

Necessita de equipas de apoio: Sim Não

Data da ação: 05/20/2018

Motivo: Exemplo: Eliminação de sobrantes de exploração florestal.

Data Pedido: 5/18/2018

Passo 2 - localize a ação mapa

Passo 3 - depois de selecionar o local veja a análise dos resultados e aceite o registo

Adicionar Anular

Passo 2 – localize a ação, mapa

Selecione o local onde irá realizar a queima de amontoados selecionando o botão [Abrir mapa](#).

Seguidamente será aberta uma nova janela com um mapa para selecionar o local, fazendo zoom e arrastando o mapa para o local pretendido. Após a escolha do local, carregue no botão [Aceitar](#). Os dados referentes ao distrito, concelho, freguesia e local, bem como código INE, região NUTS e coordenadas, serão automaticamente preenchidos.

Por último carregue no botão [Adicionar](#).



MANUAL DO UTILIZADOR

Adicionar

Passo 1 - preencha a tipo de ação e datas

Passo 2 - localize a ação mapa

Distrito: Distrito

Concelho: Concelho

Freguesia: Freguesia

Local: Local

INE: INE

NUT: NUT

x: x

y: y

lat: lat

lon: lon

1.º localize a área através do mapa



2.º Grave o local selecionado

Adicionar

Passo 1 - preencha a tipo de ação e datas

Passo 2 - localize a ação mapa

Distrito: Serpa

Concelho: Serpa

Freguesia: Serpa

Local: Serpa Coimbra

INE: 10101

NUT: PT030405

x: 7481744

y: 201013

lat: 38.312641

lon: -7.72302

Passo 3 - depois de selecionar o local veja a análise dos resultados e aceite o registo

3.º



MANUAL DO UTILIZADOR

Passo 3 – análise dos resultados

Nesta janela terá acesso a um conjunto de informação meteorológica, risco de incêndio e perigosidade da queima a efetuar. No campo análise prévia é lhe dada uma avaliação global para a queima a pretendida.

Para finalizar o processo carregue no botão [Adicionar](#).

Adicionar

Passo 1 - preencha a tipo de ação e datas

Passo 2 - localize a ação mapa

Passo 3 - depois de seleccionar o local veja a análise dos resultados e aceite o registo

Fio weather index: 4.7

Risco de incêndio: Risco de 1

Percentil 15 dias: 100

Percentil Ano: 100

Perigosidade estrutural do local (1-5): Perigosidade m

Equipamento legal face ao período: Equipamento c

Perigo ação: 43

Análise prévia: As previsões atuais estimam que possa efetuar a queima no dia pretendido. Contudo, deve consultar o risco de incêndio municipal no período da para garantir que o risco de incêndio não é muito elevado ou máximo.

Análise: 10

Adicionar Anular

Finalize o pedido

Registo efetuado

Registos 1 to 1 of 1

ID	Nome	Tipo	Necessita de equipa de apoio	Data de ação	Autorização	Motivo	Concelho	Freguesia	Local	lat	lon	Análise prévia
20642776	[Redacted]	Queima de amontoado	Não	6/22/2018			Castellón	Alcaniz	Cañete	39.15.236	-0.56.15.54	Apesar de não haver impedimento legal, a queima não é permitida porque a meteorologia prevista associada à perigosidade de incêndio Realizar estruturação total e as habitações total restante de acionados configura uma situação de perigo elevado.

Registos 1 to 1 of 1

Pedido efetuado



Consulte o seu pedido


Altere o seu pedido

Crie um duplicado do seu pedido

Elimine o seu pedido




4. COMO FAZER UM PEDIDO DE AUTORIZAÇÃO DE QUEIMADA EXTENSIVA?

Após entrar com os dados de acesso, caso pretenda efetuar um pedido de autorização de queimada, carregue no botão 

1.º Adicione um pedido

De seguida vá preenchendo passo a passo o formulário que lhe é apresentado:

Passo 1 – preencha o tipo de ação e datas

Ative a opção **Queimada extensiva**, selecione a data da queimada através do botão , indique se necessita de equipa de apoio à elaboração da queimada, descreva o motivo da queimada (p. ex. Eliminação de restolho) e por último carregue no botão [Adicionar](#).

Nota: O pedido de autorização só pode ser efetuado para o próprio dia ou para os 2 dias seguintes. Caso pretenda apoio técnico especializado aguarde o contacto do técnico do Gabinete Técnico Florestal do seu concelho.

Passo 2 – localize a ação, mapa

Selecione o local onde irá realizar a queima de amontoados selecionando o botão [Abrir mapa](#).

Seguidamente será aberta uma nova janela com um mapa para selecionar o local, fazendo zoom e arrastando o mapa para o local pretendido. Após a escolha do local, carregue no botão [Aceitar](#). Os dados referentes ao distrito, concelho, freguesia e local, bem como código INE, região NUTS e coordenadas, serão automaticamente preenchidos.

Por último carregue no botão [Adicionar](#).



MANUAL DO UTILIZADOR

Passo 1 - preencha a tipo de ação e datas

NE*

Nome* 1.º

Tipo* Queima de amontoados Queimadas extensivas

Necessita de equipas de apoio* Sim Não 2.º

Data de ação* 3.º

Motivo 4.º

Data Pedido*

5.º

Passo 2 - localize a ação mapa

Bairro* 1.º localize a área através do mapa

Cidade*

Freguesia*

Local*

Passo 1 - preencha a tipo de ação e datas

Passo 2 - localize a ação mapa

Bairro*

Cidade*

Freguesia*

Local*

Passo 3 - depois de selecionar o local veja a análise dos resultados e aceite o registo





MANUAL DO UTILIZADOR

Nesta janela terá acesso a um conjunto de informação meteorológica, risco de incêndio e perigosidade da queimada a efetuar. No campo análise prévia é lhe dada uma avaliação global para a queimada a pretendida.

Para finalizar o processo carregue no botão [Adicionar](#).

Adicionar

Passo 1 - preencha a tipo de ação e datas

Passo 2 - localize a ação mapa

Passo 3 - depois de selecionar o local veja a análise dos resultados e aceite o registo

Fire weather index: 4.7

Risco de incêndio: Médio

Percentil 15 dias: 100

Percentil 30 dias: 100

Perigosidade estrutural do local (1-5): Perigosidade 0

Enquadramento legal face ao período: Enquadramento

Perigo ação: 43

Análise prévia: As previsões atuais estimam que possa ocorrer a queima no dia pretendido. Contudo, deve consultar o risco de incêndio municipal no período da para garantir que o risco de incêndio não é muito elevado ou máximo

Análise: 10

Botões: Adicionar, Anular

Finalize o pedido

Pedido efetuado

Registo adicionado

Registo 1 de 1 de 1	Nome	Tipo	Memorial de aplicação de ações	Data de registo	Atribuição	Status	Consultar	Perigosidade	Local	Lat	Lon	Análise prévia
20241110	Queima de amontoado	Mto		20241110		Concluído	Consultar	Alta	Castanho	36 16.5 00	-6 30 00 00	Apesar de não haver impedimento legal, a queima não é permitida porque a meteorologia (previsão associada) e perigosidade de incêndio estrutural do local e de incêndio face ao vento de ocorrência, configura uma situação de perigo elevado.

Consulte o seu pedido

Altere o seu pedido

Crie um duplicado do seu pedido

Elimine o seu pedido



C. INFORMAÇÃO ÚTIL

1. SERVIÇOS PÚBLICOS

<http://www.icnf.pt> – Instituto da Conservação da natureza e das Florestas, I.P.

<http://www.ipma.pt> – Instituto Português do mar e da Atmosfera

2. LEGISLAÇÃO

<https://dre.pt/application/file/a/108010935> - Decreto-Lei 76/2017, de 17 de agosto (Artigos 27.º e 28.º)