






SIMBOLOGIA

-  Via
-  Passadio
-  Eixo de via



Oliveira do Bairro câmara municipal

Divisão de Gestão Urbanística e Obras Municipais

TÍTULO: Plano de Alinhamentos da rua de ligação entre a rua do Montouro e a rua Nova

DESIGNAÇÃO: Ortofotomapa (voo 2010) + proposta

LOCAL: Montouro – Freguesia de Oliveira do Bairro

DATA
JUL|2016

ESCALA
1/1000

FOLHA
02

TÉCNICO/A
Joana Almeida



Sistema de coordenadas triangulares Hartweg Gauss
Datum 73 - Datum altimétrico de Cascais