





Legenda

FGC

-  Aglomerados populacionais
-  Concelho de Oliveira do Bairro
-  Freguesias de Oliveira do Bairro
-  Concelhos vizinhos

REDE DE FAIXAS DE GESTÃO DE COMBUSTÍVEL (FGC) DO CONCELHO DE OLIVEIRA DO BAIRRO (MAPA 2 de 2)

Plano Municipal de Defesa da Floresta Contra Incêndios (PMDFCI)

DATA DE PRODUÇÃO DO MAPA: Janeiro de 2021



ESCALA: 1:32 000
 SISTEMA DE COORDENADAS: ETRS89_Portugal_TM06
 FONTE(S): CAOP (DGT 2018 e 2011) CMOLB (2019)